

SAKANA: ZONA EUSKALDUN EN PROCESO DE RECUPERACIÓN SOCIOECONÓMICA


Horizonte 2019 – 2020

AUTORÍA:

Virginia Alonso Aparicio

Pedro Arregui Múgica

Javier Echeverría Zabalza



AHAL DUGU
NAFARROA
PODEMOS.
NAVARRA

Abril 2017

Índice

1.- Introducción	Pag. 4
2.- Territorio de la zona, extensión y estructura municipal	Pag. 6
Situación	
Parques Naturales y montes	
Ríos	
Valles que la forman y municipios	
Mancomunidad de Sakana	
3.- Población y divisiones geográficas y administrativas	Pag. 8
3.1.-Valles y municipios que la forman (población 2008 – 2013)	
3.2.- Mancomunidad de Sakana	
3.3.- Evolución Población 2010 – 2016 y del paro 2010 – 2017 (febrero)	
3.4.- Tasas de envejecimiento y de juventud	
3.5.- Población migrada	

4.- Situación socioeconómica

Pag. 14

4.1.- Evolución del desempleo

4.2.- Estructura económica

5.- Problemas y conflictos: Descripciones y propuestas

Pag. 16

5.1.- Descripción de los problemas

5.2- Propuestas y líneas de actuación

1. Introducción

Navarra es una comunidad socio-político-cultural muy diversa. La diversidad es una riqueza y un valor, siempre que sea tratada con criterios de equidad y de respeto. Pero estamos inmersos en un sistema económico, el capitalismo en su vertiente de globalización neoliberal, que exige justo lo contrario: enorme y creciente desigualdad y saltarse cualquier tipo de derecho que atente contra el objetivo supremo de ese sistema, que no es otro sino el de la obtención del máximo beneficio en el menor tiempo posible. Y en Navarra también funcionan estos criterios.

Navarra es una comunidad socio-económico-político-lingüístico-cultural rica pero con una desigualdad enorme. Desigualdad de clase, de género, de edad, de origen, de opción sexual... y también desigualdad territorial. Tenemos una gran riqueza económica –y también lingüística, cultural, histórica, ecológica...), pero está muy mal repartida y muy mal administrada porque, como decimos, prácticamente no se respetan otros criterios que los que marca el sistema dominante y quienes lo administran. Y en este contexto, Sakana es una zona vasco-parlante que tiene una estructura socioeconómica en la que predominan los sectores industrial (con cinco polígonos industriales) y agropecuario.

Sakana es un territorio de la Comunidad Autónoma de Navarra en el que viven más de 20.000 personas y que durante la crisis ha sufrido la pérdida de un 2,6% de su población, aunque en estos momentos se encuentra en franca recuperación. Esta recuperación abarca no sólo el ámbito poblacional, sino también el factor de masculinidad (relación “hombres/mujeres”), el factor de juventud (proporción de los jóvenes sobre la población total) y la propia recuperación económica. Una zona, Sakana, en que el ambiente cultural y político se vive con pasión, y cuyos objetivos deberían centrarse en consolidar la tendencia a la recuperación socioeconómica y a mejorar la calidad de vida de sus gentes, pero también a cuidar y proteger la riqueza de su medio natural y ambiental.

Para la elaboración de este cuaderno, hemos utilizado, además de material general de Wikipedia, información elaborada más concreta y específica del “Plan Estratégico Sakana 2020”, así como también parte de su texto explicativo.

Al igual que en el resto de cuadernos territoriales, este documento no pretende ser un programa. Tampoco pretende ser un simple planteamiento de intenciones. El objetivo de este cuaderno es hacer un diagnóstico sencillo de la zona de Sakana para sentar las bases sobre las que construir, en terreno sólido, los cimientos de un plan de acción. Un plan de acción con propuestas concretas y posibles, pero con la intención de sobrepasar cuanto antes el actual umbral de posibilidad. No pretendemos un documento sofisticado, sino un documento útil. Un documento que apunte desde ya mismo algunos de los ejes principales de las actuaciones que se deben diseñar e implementar para que Sakana pueda continuar con la senda de recuperación emprendida estos últimos años en todos los aspectos.

2. Situación, parques, montes y ríos

Sakana, también nombrada muchas veces como Barranca-Burunda o Corredor del Arakil, es una comarca que engloba tres valles (Arakil, Ergoyena y Burunda) y 15 municipios. Está delimitada al norte por la sierra de Aralar y al sur por las sierras de Andía y Urbasa y por el centro discurre el curso medio del río Arakil.



Situación

La comarca se encuentra situada en la parte noroeste de la Comunidad Foral de Navarra dentro de la zona geográfica denominada Montaña de Navarra. Por ella discurre el curso medio de río Arakil que la atraviesa de oeste a este. La comarca tiene 305,5 km² de superficie, y limita al norte con la comarca de Norte de Aralar, al este con la Cuenca de Pamplona al sur con la comarca de Estella Oriental y al oeste con las provincias de Álava y Guipúzcoa en la Comunidad Autónoma del País Vasco.

Parques Naturales y montes

Parque Natural Urbasa-Andía: Fue declarado Parque Natural el 27 de febrero de 1997. Tiene una extensión de 21.408 Ha, que está ocupada fundamentalmente por hayedos y pastos de montaña. La altitud sobre el nivel del mar de las sierras, está entre los 835 metros y los 1.492 metros de máxima en San Donato. La vegetación existente es de gran diversidad. La propiedad de las sierras corresponde a la Comunidad Foral de Navarra.

El Parque Natural Urbasa-Andía incluye cuatro zonas:

Urbasa: 11.399 ha.

Andía: 4.700 ha.

Limitaciones: 5.190 ha.

Reserva Natural Urederra: 119 ha.

Montes del entorno

Sierra de Aralar: La Sierra de Aralar tiene 2190 Ha y 350 km² y está situada entre Gipuzkoa y Navarra. Es un gran macizo kárstico, lo que se traduce en un paisaje rocoso y caótico de lapiaz, valles ciegos, colinas y multitud de simas y grutas subterráneas. A la vez, es un paisaje lleno de prados verdes y hayedos, que cambian de color en cada estación. También es una de las más importantes estaciones dolménicas y un marco incomparable para realizar senderismo. La cumbre más alta es Irumugarrieta, llamada también Intzeko Torrea con 1427 msnm.

Sierra de Andía: Es una meseta suavemente ondulada que se alarga por el norte sobre el valle del Arakil, y al sur sobre la depresión de Estella. En realidad, es la continuidad de la sierra de Urbasa hacia el este (conjuntamente integran el Parque Natural Urbasa-Andía, donde el clima y el agua subterránea han dejado su huella en la roca caliza.

Sierra de Urbasa: Es una meseta de unos 1000 msnm media, un gran plano elevado, que desciende abruptamente hacia el corredor del Arakil, al Norte, y hacia las Amescoas al Sur.

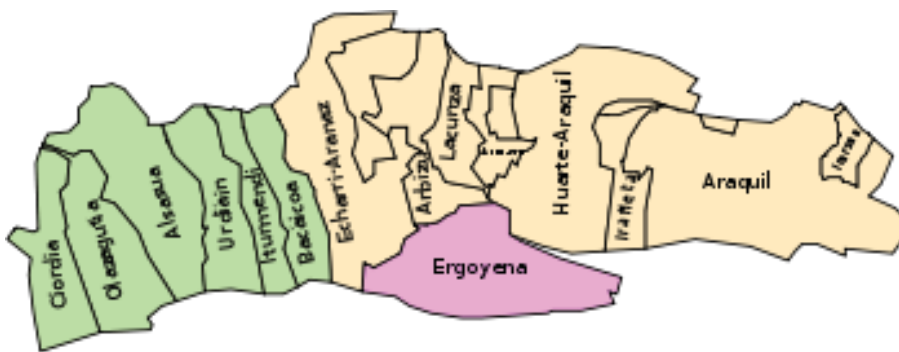
Ríos

El principal río de Sakana es el río Arakil que atraviesa toda la comarca. Además, también se pueden citar algunos afluentes de este, como el río Alzania, río Burunda, río Uzkullu, río Sandindegui, río Urrunizur y el río Larraun. También cabe destacar los arroyos como Zubiarte y Txarruka.



3. Población y divisiones geográficas y administrativas

3.1. Valles y municipios que la forman



Municipios de Sakana ■ valle de Arakil ■ valle de la Burunda ■ valle de Ergoyena

Sakana está formada por 15 municipios, que se listan a continuación con los datos de población, superficie y densidad correspondientes al año 2014 según el INE. Fue creada en 1985 y tiene una superficie de 305.5 km², y una población de más de 20.000 personas.

Municipio	Población 2014	Superficie	Densidad
Altsasu/Altsasua	7612	26,8	284,88

Valle	Municipios	Concejos
Valle de Arakil:	<ul style="list-style-type: none"> • Arakil • Arbizu • Arruazu • Etxarri Aranatz • Lakuntza • Huarte-Arakil • Irañeta • Irurtzun 	<ul style="list-style-type: none"> • Aizcorbe (Arakil) • Ecay (Arakil) • Echarren (Arakil) • Echeverri (Arakil) • Eguiarreta (Arakil) • Erroz (Arakil) • Izurdiaga (Arakil) • Murguindueta (Arakil) • Ichasperri (Arakil) • Satrústegui (Arakil) • Urrizola (Arakil) • Villanueva (Arakil) • Yábar (Arakil) • Zuazu (Arakil) • Lizarragabengoa (Etxarri Aranatz)
Valle de La Burunda:	<ul style="list-style-type: none"> • Altsasu/Alsasua • Bakaiku • Ziordia • Iturmendi • Olazti/Olazagutía • Urdiáin 	
Valle de Ergoyena:	<ul style="list-style-type: none"> • Ergoyena 	<ul style="list-style-type: none"> • Torrano • Lizarraga • Unanua

Municipio	Población 2014	Superficie	Densidad
<u>Altsasu/Alsasua</u>	7612	26,8	284.88
<u>Arakil</u>	941	52,36	17.5
<u>Arbizu</u>	1117	14,3	76.82
<u>Arruazu</u>	111	5,73	19.44
<u>Bakaiku</u>	336	11,7	28.55
<u>Ziordia</u>	380	14,39	26.72
<u>Etxarri Aranatz</u>	2491	33,02	75.62
<u>Ergoyena</u>	400	41,81	9.57
<u>Huarte-Arakil</u>	839	37,94	22.05
<u>Irañeta</u>	171	8,4	20.07
<u>Irurtzun</u>	2223	3,52	594.39
<u>Iturmendi</u>	392	9,91	40.12
<u>Lakuntza</u>	1262	11,03	113.49
<u>Olazti/Olazagutía</u>	1552	19,62	80.88
<u>Urdiáin</u>	677	15,08	44.57



Distribución de la población de Sakana en el mapa:



3.2. Mancomunidad de Sakana

Los 15 municipios que componen la comarca están integrados en la Mancomunidad de Sakana, un ente local supramunicipal que gestiona los servicios de abastecimiento de agua en alta y baja, recogida y tratamiento de residuos urbanos, euskara, migrantes, deportes y la oficina de rehabilitación de viviendas.

Todos los municipios de la comarca se encuentran englobados dentro de la zona vascofona, en la que el euskara es cooficial junto al castellano.

3.3.-Evolución Población 2010 – 2016 y del paro 2010 – 2017 (febrero)

La tabla “Evolución nº de habitantes (2010-2016) y tasa de paro 2017” que va a continuación presenta la evolución de la población en los municipios de Sakana entre los años 2010 y 2016. Asimismo, también recoge la evolución del paro registrado en dichos municipios entre 2010 y 2017. Resumiremos brevemente los aspectos más relevantes de la evolución de ambas variables.

- Mientras que en el conjunto de Navarra se ha producido un aumento del 3,5% de su población, entre 2010 y 2016 en Sakana se ha reducido el 2,6%.

- Los principales descensos de población han tenido lugar en los siguientes municipios: Olazti/Olazagutía (-11,5%), Ziordia (-9,7%), Urdiain (-5,5%), Uharte Arakil (-3,7%) y Altsasu/Alsasua (-2,9%). Es más que probable que estos descensos sean consecuencia de los efectos de la crisis en la industria de la zona. Sin embargo, durante los últimos tres años hay síntomas de recuperación.

- Por el contrario, hay municipios cuya población ha aumentado, como por ejemplo, Lakuntza (3,6%) y Arakil (3,2%).

- Otro indicador a resaltar en esta tabla es el factor de masculinidad, es decir, la relación entre la población masculina y la femenina de la zona. En 2010 existía un factor de masculinidad positivo (más hombres que mujeres) del 10,2%, mientras que en 2016 era del 2,7%; es decir, se ha producido un descenso importante del factor de masculinidad en Sakana en ese periodo, un signo más de la recuperación socioeconómica de esa zona en los últimos años. Los datos del conjunto de Navarra fueron del -0,02% en 2010 (había un número de mujeres ligeramente superior al de hombres) y del -1,3% en 2016; esto es, también se ha producido un descenso del factor de masculinidad en el conjunto de Navarra, pero en una proporción muy inferior al de Sakana.

- En lo que respecta a las tasas de paro, son reseñables dos factores. El primero es el fuerte descenso que ha tenido lugar en Sakana en las tasas de paro registrado entre 2010 y 2017 en casi todos los municipios –se exceptúa Irañeta, que tiene una población reducida y cualquier variación absoluta en el número de personas paradas repercute con fuerza en la tasa de paro-. Como veremos enseguida, este descenso se ha producido en los tres últimos años, porque en 2013 seguía siendo muy alto. El segundo factor a reseñar es que, así como en 2010 gran parte de los principales municipios tenían tasas de paro registrado bastante mayores que la media de Navarra, en 2017 prácticamente todos tienen tasas muy inferiores a la media de Navarra, salvo dos municipios importantes: Altsasu/Alsasua e Irurtzun.

SAKANA: EVOLUCIÓN N° DE HABITANTES (2010-2016)

Y TASA DE PARO (2010-2017)

MUNICIPIO	N° de habitantes por sexo						Tasa de paro 2010 %	Tasa de paro 2017 %
	Hab Total		Hombres		Mujeres			
	2010	2016	2010	2016	2010	2016		
Altsasu/Alsasua	7698	7471	3900	3773	3798	3698	19,2	14,8
Arakil	965	952	520	490	445	462	10,7	10,8
Arbizu	1082	1117	559	569	523	548	10,9	7,6
Arruazu	113	106	63	57	50	49	16,2	6,4
Bakaiku	340	349	184	183	156	166	11,3	9,7
Ergoiena	432	399	230	216	202	193	5,6	6,0
Etxarri Aranatz	2482	2456	1281	1277	1201	1179	13,3	10,4
Irañeta	157	176	92	97	65	79	2,6	10,2
Irurtzun	2230	2187	1154	1125	1076	1062	14,0	13,4
Iturmendi	400	398	203	206	197	192	10,7	7,7
Lakuntza	1219	1263	643	658	576	605	11,4	8,5
Olazti/Olazti/Olazgutia	1719	1522	899	786	820	736	15,1	11,0
Uharte Arakil	866	834	459	138	107	396	15,6	9,5
Urdiain	710	671	378	356	332	315	9,2	6,0
Ziordia	392	354	184	184	207	170	16,5	5,0
TOTAL SAKANA	20805	20255	10749	10115	9755	9850		
NAVARRA	636924	640647	317840	318723	318501	322807	11,6	12,4

Fuente: Elaboración propia con datos primarios del Instituto Nacional de Estadística (INE).

3.4. Población en aumento y rejuveneciendo

La evolución de la población presenta, en términos generales, una tendencia creciente en el intervalo de los años 2005-2013. La población de Sakana aumentó en 802 personas en esos 8 años. El crecimiento es positivo en prácticamente todos los municipios, aunque las que más destacan son las poblaciones de Altsasu con 236 habitantes más, Arbizu con 111, Lakuntza con 149 e Irurtzun con 93. Por el contrario Ergoiena y Olazti se caracterizan por ser las que más habitantes han perdido en esos 8 años.

MUNICIPIO	VARIACIÓN DE LA POBLACIÓN 2005-2013 en términos absolutos	VARIACIÓN DE LA POBLACIÓN 2005-2013 en términos relativos	TASA DE ENVEJECIMIENTO %>65 años	TASA DE JUVENTUD <%25 años
Altsasu/ Altsasu/Alsasua	236	29%	17,79%	24,44%
Arakil	90	11%	21,97%	22,59%
Arbizu	111	14%	19,22%	27,63%
Arruazu	8	1%	25,00%	24,11%
Bakaiku	-5	-1%	26,76%	19,41%
Ergoiena	-30	-4%	34,60%	12,80%
Etxarri- Aranzatz	33	4%	17,79%	24,79%
Irañeta	8	1%	21,88%	16,88%
Irurtzun	93	12%	14,57%	26,37%
Iturmendi	36	4%	26,55%	24,57%
Lakuntza	149	19%	15,44%	27,41%
Olazti/ Olazti/ Olazagutía	-68	-8%	21,34%	23,94%
Uharte- Arakil	28	3%	22,49%	20,81%
Urdiain	80	10%	25,77%	23,67%
Ziordia	33	4%	31,83%	18,30%
TOTAL	802	100%	19,32%	24,24%

Fuente: Padrones municipales. Instituto Navarro de Estadística.

Elaboración propia.

Si atendemos a los intervalos de la población por edades, vemos que los municipios con una tasa de envejecimiento mayor son Ergoiena con un 34,60% de su población mayor de 65 años y Ziordia con un 31,83%. Los municipios más "jóvenes" puede decirse que son Lakuntza e Irurtzun, con las tasas de juventud que prácticamente doblan a las tasas de envejecimiento.

Si analizamos los datos totales vemos que la tasa de envejecimiento para Sakana se sitúa en el 19,32%, ligeramente un punto por debajo a la tasa de la media de la montaña Navarra que es 20,37%.

El índice de envejecimiento, entendido como el ratio entre el número de personas mayores de 65 años y el número de personas menores a 15 años, es inferior al de la media Navarra y muestra una mejora constante tal y como podemos observar en el

siguiente cuadro. La tasa ha decrecido en mayor grado que la tasa media de toda la comunidad, hasta situarse por debajo de ésta en 2013.

	2005	2006	2007	2008	2009	2010	2011	2012	2013
SAKANA	141,3	142,8	141,2	135,9	134,6	132,4	130,9	130,8	127,8
NAVARRA	137,5	136,7	133,6	130,5	127,5	128,3	128,3	128,3	128,3

Fuente: Gaindegia. Elaboración propia.

3.5. Población migrada: Servicio Intercultural ANITZARTEAN, Kulturartekotasun Zerbitzua

La Mancomunidad de Sakana ha apostado por la interculturalidad y la integración plena de los inmigrantes en la comarca. Representan aproximadamente el 10% de la población en el inicio de la crisis, unas 2.000 personas.

Para ello, en 2006 comenzó un programa con la contratación de una Educadora Social para la Mancomunidad de Sakana. Esta medida se repitió en años posteriores. El proyecto contaba con una subvención del Gobierno de Navarra y las actividades y programas giraron en torno a distintos ejes: infancia y juventud, formación del personal, campañas de sensibilización, encuentros interculturales y salud principalmente. Se trataba de un plan abierto a las demandas de profesionales, asociaciones y vecinos.

4. Situación socioeconómica

4.1. Evolución del desempleo entre 2008 y 2013

Uno de los principales datos socioeconómicos a destacar en Sakana es la evolución del desempleo. La tasa de paro aumentó considerablemente desde un 7,97% en 2008 a un 26,46% en 2013. El número de desempleados pasó de 605 en el año 2008 a

2.008 en el año 2013, lo cual supone un incremento del 232%.

Variación del desempleo en términos absolutos. Periodo 2008-2013.

MUNICIPIO	HOMBRES			MUJERES			TOTAL		
	2008	2013	Variación	2008	2013	Variación	2008	2013	Variación
Altsasu	110	493	383	141	493	352	251	986	735
Arakil	12	44	32	10	44	34	22	88	66
Arbizu	9	33	24	28	42	14	37	75	38
Arruazu	2	1	-1	2	2	0	4	3	-1
Bakaiku	1	10	9	6	11	5	7	21	14
Ergoiena	1	9	8	5	4	-1	6	13	7
Etxarri Aranzatz	24	103	79	50	109	59	74	212	116
Irañeta	2	5	3	1	3	2	3	8	3
Irurtzun	38	106	68	40	101	61	78	207	129
Iturmendi	3	2	-1	5	13	8	8	15	7
Lakuntza	11	54	43	13	55	42	24	109	85
Olazti	21	87	66	31	57	26	52	144	92
Uharte Arakil	13	36	23	11	27	16	24	63	39
Urdiain	2	18	16	10	21	11	12	39	27
Ziordia	0	14	14	3	11	8	3	25	22
TOTAL	249	1.015	766	356	993	637	605	2.008	1.379

Fuente: Padrones municipales. Instituto Navarro de Estadística. Elaboración propia.

Si analizamos los datos por municipios, en términos absolutos, donde más aumentó el desempleo en esos años fue en Altsasu con un incremento total de 566 personas, Etxarri Aranzatz con un incremento de 116 e Irurtzun con 88 más.

El 51% de los desempleadxs corresponde al sector de servicios y un 35% de los desempleadxs de Sakana provienen del sector industrial. Aun así, el empleo destruido en estos últimos años se ubica sobre todo en el sector industrial.

4.2. Estructura económica

Mediante el Plan de Promoción Industrial de Navarra se establecieron en la Barranta tres polígonos industriales: el de Irurtzun, el de Altsasu/Alsasua y el de Etxarri Aranatz, a los que se añadieron posteriormente los de Arbizu y Lakuntza. Esto ha supuesto una notable transformación de la economía de la comarca, tradicionalmente agropecuaria. Favorecen a este cambio la buena ubicación geográfica cara a un amplio mercado consumidor, así como el tener la comarca unas buenas comunicaciones y contar con agua en abundancia.

La agricultura y la ganadería complementan la economía comarcal. El cooperativismo agrario se va abriendo paso. En cuanto a la cabaña, puede decirse que la Barranta es la segunda comarca de Navarra en importancia y la primera en vacuno frisón-danés, debido sobre todo a su granja de Murguindueta, explotación que se inició por sugerencia de Gurelesa, Caja de Ahorros de Navarra y Caja de Ahorros de Guipúzcoa, y que proporciona ganado selecto a cualquier ganadero.

5. Problemas y conflictos: Descripciones y propuestas

5.1. Descripción de los problemas

Falta de integración cultural. Hay partes minoritarias de la sociedad de Sakana que no se siente todavía cómoda con la cultura identitaria hegemónica, sobre todo entre la población migrada del exterior.

Durante la crisis, se ha producido una tendencia al despoblamiento, sobre todo en las mujeres. Esta tendencia está revirtiéndose en los últimos años. El problema fundamental ha sido la escasez de puestos de trabajo, especialmente aquellos que habitualmente suelen ser más solicitados por las mujeres.

Envejecimiento de la población y falta de servicios adecuados para atender a las personas mayores. Los servicios de atención a domicilio son fundamentales para que las personas mayores puedan permanecer en el ambiente en que han desarrollado toda su vida el mayor tiempo posible, y en este momento son muy escasos. Igualmente, existe necesidad de más plazas residenciales para atender a quienes necesitan este tipo de acogimiento.

Deslocalización de empresas. Aunque se trata de un problema general de difícil solución en el sistema económico capitalista neoliberal, en Sakana la deslocalización ha sido responsable de la pérdida de bastantes puestos de trabajo.

Muchos cambios en el profesorado y escasa dotación presupuestaria para la educación. Es necesario tomar medidas por parte de las instituciones educativas para dotar de mayor estabilidad al profesorado de Sakana, así como aumentar los recursos presupuestarios. También existe descompensación entre las especialidades formativas y las necesidades de empleo de la zona.

Los servicios de asistencia sanitaria primaria tienen escasez de personal y recursos. Además, se producen muchos cambios en el personal que trabaja en dichos servicios de atención primaria. Por otro lado, los servicios de asistencia especializada están concentrados en Iruña, con lo que existe una desventaja comparativa con respecto a la población de la Comarca de Pamplona. Esa desventaja también se da como consecuencia de la centralización de los servicios de la administración central y autonómica, así como los educativos, etcétera. Por este motivo, la gente de Sakana pide la gratuidad de la autopista como sucede ya con otras zonas de Navarra.

Escasez de vivienda de alquiler en Sakana y también de promoción de viviendas sociales en régimen de propiedad.

Brotos de cierto racismo encubierto en algunos sectores sociales culpabilizando a las personas migradas de algunas de las consecuencias de la crisis. Este problema se está haciendo más palpable –aunque de forma latente) desde el inicio de la crisis.

Situación conflictiva de algunos sectores sociales con las fuerzas de seguridad ubi-

cadadas en la zona como consecuencia de su excesiva presencia y de sus actuaciones represivas. En bastantes ocasiones no hay proporcionalidad –ni cuantitativa ni cualitativa- en algunas de sus actuaciones.

Problemas de frecuencia y adecuación del transporte de viajeros a las necesidades de las personas que viven en Sakana.

Problemas de subsistencia del pequeño comercio, como consecuencia de una mayor presencia de las grandes superficies.

Falta de la atención que se merece la gran riqueza de recursos naturales existente en Sakana. Hacen falta muchos más recursos y más efectivos para un trabajo directo de conservación y mantenimiento en condiciones de dicha riqueza natural.

5.2 Propuestas y líneas de actuación

1.- Seguir con las campañas de motivación para la matriculación de niños y niñas hijas de la población migrada.

2.- Las instituciones deben destinar más recursos para acciones de sensibilización para personas adultas migradas con el objetivo de favorecer una mayor integración.

3.- Adoptar las medidas de fomento del respeto a las diferentes identidades culturales existentes en Sakana y para evitar el sectarismo.

4.- Adoptar medidas por parte de las instituciones con el fin de dotar de mayor estabilidad al profesorado de Sakana.

5.- Aumentar las dotaciones presupuestarias destinadas a la educación en general.

6.- Mayor adecuación entre las especialidades formativas impartidas en Sakana y las necesidades de empleo de la zona.

7.- Creación de puestos de trabajo de fácil acceso para las mujeres.

8.- Medidas que fomenten el reconocimiento social y económico de los trabajos de cuidados, ocupados mayoritariamente por mujeres: lucha contra la precariedad, salarios más altos, etcétera.

9.- Abordaje del problema de la deslocalización de empresas tanto por parte de los sindicatos como de las instituciones con el fin de mitigar las graves consecuencias de pérdida de empleo que ocasiona.

10.- Aumentar los recursos humanos y materiales para el servicio de atención a domicilio.

11.- Aumentar las plazas en las residencias para personas mayores de la zona.

12.- Incrementar el personal sanitario de los servicios de atención primaria.

13.- Tomar medidas para dotar de mayor estabilidad en el territorio a dicho personal.

14.- Gratuidad del peaje de la autopista para las personas que viven en Sakana y favorecer el transporte a los servicios centralizados en Pamplona, sobre todo a los sanitarios.

15.- Fomentar las viviendas de alquiler en Sakana.

16.- Promocionar las viviendas sociales en régimen de propiedad.

17.- Fomentar las políticas de integración e inclusividad con las personas migradas, así como la interculturalidad y la solidaridad entre todas las personas, independientemente de su lugar de origen.


18.- Mayor proporcionalidad en las actuaciones de las fuerzas de seguridad ubicadas en Sakana.

19.- Urgir al Gobierno de Navarra a negociar con el Estado las competencias correspondientes para poder tener cuanto antes un servicio integral de seguridad.

20.- Estudiar los cambios a introducir en el transporte de viajeros para adecuar su frecuencia y condiciones a las necesidades de las personas que viven en Sakana.

21.- Fomentar el consumo de cercanía en Sakana para, entre otras cosas, mejorar la subsistencia del pequeño comercio.

22.- Dotar de más recursos a la atención directa a la conservación de la inmensa cantidad de recursos naturales existentes en el valle de Sakana.



AHAL DUGU
NAFARROA
PODEMOS.
NAVARRA